







Département du Haut-Rhin  
**Commune de  
KAPPELEN**

**Plan Local d'Urbanisme**

Dernière modification : 28.06.2017 - Echelle 1/5000

**Légende :**

-  Limites de zones
- Ub** Noms des zones
-  Bâti
-  Espaces boisés classés au titre de l'article L.113-1 du code de l'urbanisme
-  Secteur protégé au titre de l'article L.151-23 du code de l'urbanisme
-  Zone inondable
-  Emplacement réservé dédié à l'aménagement et l'extension du cimetière

Document approuvé par délibération du conseil municipal le

Le Maire

**TOPOS**

4 rue des Artisans - ZA du Stade - 67210 BERNARDSWILLER

Téléphone : 03.88.95.58.50

E-mail : [agence.alsace@toposweb.com](mailto:agence.alsace@toposweb.com)

